

# KÄYTTÖSUUNNITELMA / ANVÄNDNINGSPLAN

## SELITYS


- Olemassa oleva halli (kunnostettava)
  - Veneiden lämmin talvisäilytys
- Olemassa olevan rakennuksen laajennus
- Ravintola ja kokoustilat
- Porttirakennus (kunnostettava)
  - yhteistiloja, veneiden ja autojen korjaushalli
- Veneiden omatoimihuolto
- Venealan yrityksiä
- Tukkiallas
  - radio-ohjattavat veneet
- Pysäköinti ja veneiden talvisäilytys
- Travel lift
  - pyörillä liikkuva venenosturi
- Venevajat ja varastot
- Tyhjennys- ja polttoaineasema
- Yritysten venepaikat 20 kpl
- Veneiden pesupaikka
- Ulkoilupuisto / veneiden talvisäilytys
- Jätepiste
- Varapysäköinti

## FÖRKLARING

- Befintlig hall (renoveras)
  - Varm vinterförvaring av båtar
- Utvidgning av befintlig hall
- Restaurang och mötesutrymmen
- Portbyggnad (renoveras)
  - gemensamma utrymmen, reparationshall för båtar och bilar
- Privat underhåll av båtar
- Företagare inom båtbranschen
- Stockbassäng
  - radiostyrda båtar
- Parkering och vinterförvaring av båtar
- Travel lift
  - båtlyft på hjul
- Båthus och förråd
- Tömnings- och bränslestation
- Företagens båtplatser 20 st
- Båtvätt
- Friluftspark / vinterförvaring av båtar
- Avfallsstation
- Reservparkering

## MERKINTÖJEN SELITYS

### TECKENFÖRKLARING


 Metsä / puita / pensaita  
Skog / träd / buskar

 Nurmi  
Gräs


 Asfaltti  
Asfalt


 Sora  
Grus


 Hiekka  
Sand

 Puro / hulevesikosteikko  
Bäck / dagvattenansamling

 Brygga  
Laituri


 244 ap / bp  
11 map / rbp  
2 lap / bsp  
Pysäköinti, kpl auto- / matkustajaauto- / linja-autopaikkoja  
Parkering, antal bil- / resebil- / bussplatser


 360 vp / bp  
kpl venepaikkoja  
Antal båtplatser

 Ylijäämämassojen läjitysalue  
Plats för överskottsmassor

 Polku  
Stig

 pp/cp  
Polkupyöräteline  
Cykelställe

 Olemassa oleva rakennus  
Befintlig byggnad

 Uusi rakennus  
Ny byggnad

0 50 100 150 200 250 m

KÄYTTÖSUUNNITELMA

ANVÄNDNINGSPLAN

14.04.2010

